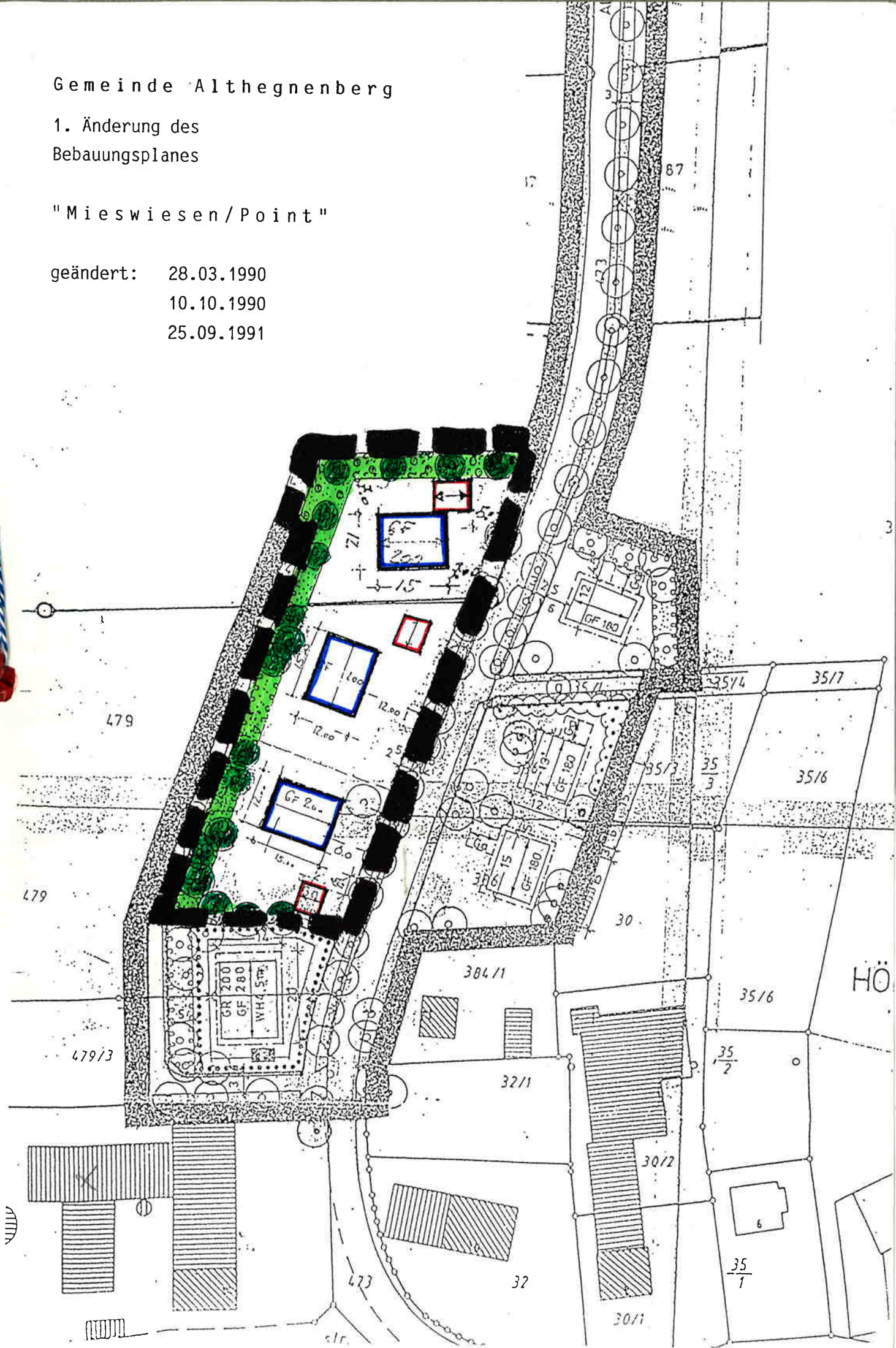


Gemeinde Altheimberg

1. Änderung des Bebauungsplanes

"Mieswiesen/Point"

geändert: 28.03.1990
10.10.1990
25.09.1991



1. Änderung
des Bebauungsplanes "Mieswiesen/Point"
Gemeinde Althegegnenberg

Die Gemeinde Althegegnenberg erläßt gemäß § 2 Abs. 1 u. 4 und §§ 9, 10 des Baugesetzbuches -BauGB- i. d. F. der Bek. vom 08.12.1986 (BGBl. I S. 2253), Art. 23 der Gemeindeordnung für den Freistaat Bayern -GO- i. d. F. der Bek. v. 11.09.1989 (GVBl.S. 585), Art. 91 der Bayer. Bauordnung -BayBO- (BayRS 2132-1-I) und der Verordnung über die bauliche Nutzung der Grundstücke -BauNVO- i. d. F. der Bek. vom 27.01.1990 (BGBl. I S. 127), diesen Bebauungsplan als

Satzung

Geändert wird der Geltungsbereich und die Lage der Bauräume westlich der Althegegnenberger Straße.

Festsetzung durch Planzeichen:



Baugrenze



Geltungsbereich der 1. Änderung



Flächen für Garagen



private Grünfläche gemäß Festsetzung 9 c des Bebauungsplanes

Dieser Änderungsplan ersetzt innerhalb seines Geltungsbereiches die Festsetzungen des rechtsverbindlichen Bebauungsplanes "Mieswiesen/Point"; soweit der Änderungsplan keine veränderten zeichnerischen oder textlichen Festsetzungen enthält, gelten die Festsetzungen des Bebauungsplanes "Mieswiesen/Point" weiterhin.

Verfahrenshinweise:

1. Der Gemeinderat Althegeenberg hat in der Sitzung vom 13.12.1989 die 1. Änderung des Bebauungsplanes "Mieswiesen/Point" beschlossen.
Der Änderungsbeschuß wurde am 02.04.1990 ortsüblich bekanntgemacht (§ 2 Abs. 1 BauGB).

(Siegel)

Althegeenberg, den 06.07.1992

.....
Hilscher, 1. Bürgermeister

2. Der Änderungsentwurf des Bebauungsplanes wurde gemäß § 3 Abs. 1 BauGB von 10.04.1990 bis 11.05.1990 ortsüblich mit gleichzeitig bestehender Gelegenheit zur Äußerung und Erörterung öffentlich dargelegt.

(Siegel)

Althegeenberg, den 06.07.1992

.....
Hilscher, 1. Bürgermeister

3. Der Änderungsentwurf des Bebauungsplanes wurde mit der Begründung gemäß § 3 Abs. 2 BauGB vom 03.12.1990 bis 04.01.1991 in der Gemeindekanzlei Althegeenberg und in der Verwaltungsgemeinschaft Mammendorf öffentlich ausgelegt.

(Siegel)

Althegeenberg, den 06.07.1992

.....
Hilscher, 1. Bürgermeister

4. Die Gemeinde Althegeenberg hat mit Beschluß des Gemeinderates vom 22.04.1992 letztmals die 1. Änderung des Bebauungsplanes gemäß § 10 BauGB als Satzung beschlossen.

(Siegel)


Althegeenberg, den 06.07.1992

.....
Hilscher, 1. Bürgermeister

5.

Die Gemeinde Althegegnenberg hat die 1. Änderung des Bebauungsplanes am 08.05.1992 letztmals gemäß § 11 Abs. 1 Halbsatz 2 BauGB in Verbindung mit § 2 Abs. 2 der ZustVBauGB dem Landratsamt Fürstenfeldbruck angezeigt. Das Landratsamt hat mit Schreiben vom 10.06.1992 AZ 21V-610-11/6-687 mitgeteilt, daß eine Verletzung von Rechtsvorschriften nicht geltend gemacht wird / ~~hat innerhalb von drei Monaten nach Eingang der Anzeige eine Verletzung von Rechtsvorschriften nicht geltend gemacht~~ (§ 11 Abs. 3 BauGB).

(Siegel)




Fürstenfeldbruck, den
15.07.92.

i. A. *M. Schulz-Nagel*
Schulz-Nagel
.....**Jur. Staatsbeamtin**.....
jur. Staatsbeamter

6.

Die Durchführung des Anzeigeverfahrens ist am 06.07.1992 ortsüblich durch Anschlag an den Amtstafeln bekanntgemacht worden (§ 12 Satz 1 BauGB). Die 1. Änderung des Bebauungsplan ist damit nach § 12 Satz 4 BauGB in Kraft getreten. Auf die Rechtswirkungen des § 44 Abs. 3 Satz 1 und 2 sowie Abs. 4 BauGB und des § 215 Abs. 1 BauGB wurde hingewiesen. Der Bebauungsplan mit Begründung liegt bei der Gemeinde während der allgemeinen Dienststunden zu jedermanns Einsicht bereit; über den Inhalt wird auf Verlangen Auskunft gegeben.

(Siegel)



Althegegnenberg, den
H. Hilscher
.....
Hilscher, 1. Bürgermeister

Mammendorf, den 28.03.1990
10.10.1990
25.09.1991

Bauverwaltung *[Signature]*